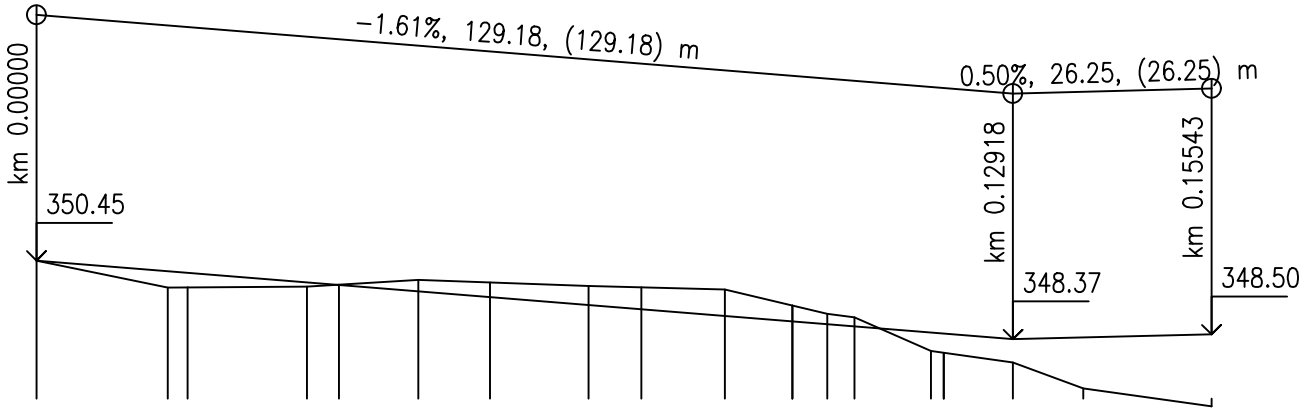
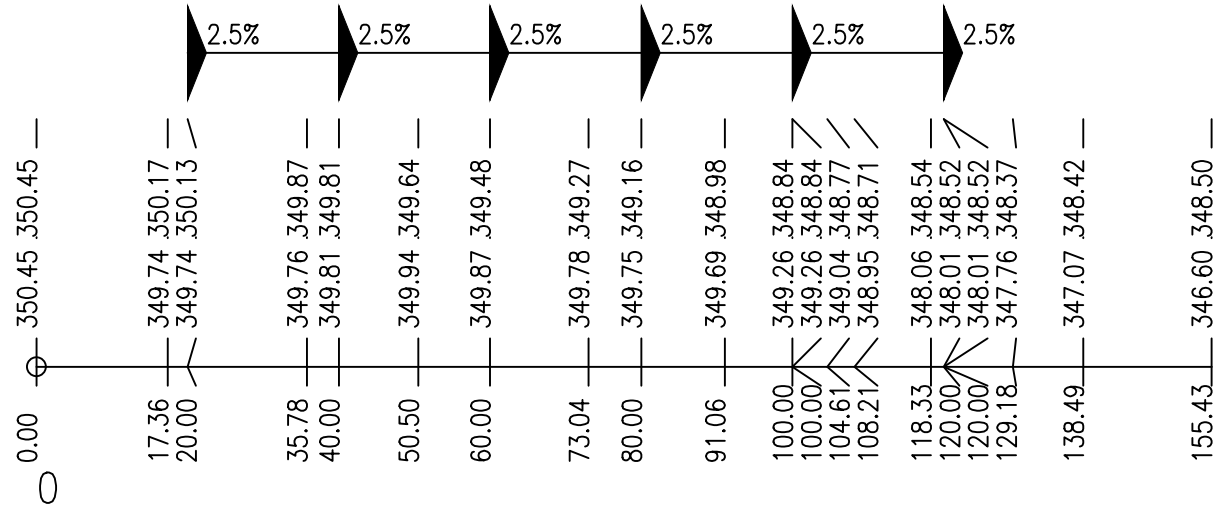


SKLONOVÉ POMĚRY  
MĚŘITKA X / Y 1:1000 / 1:200  
LEGENDA TYPŮ ČAR  
TERÉN  
NIVELETA



ZMĚNY PŘÍČNÉHO SKLONU




KÓTY NIVELETY

KÓTY TERÉNU  
SROVNÁVACÍ ROVINA: 335

STANIČENÍ

VZDÁLENOST PŘÍČNÝCH ŘEZŮ  
KONSTRUKCE KOMUNIKACE

SMĚROVÉ POMĚRY



## S0 01.8

VYPRACOVAL	PROJEKTANT	HLAV. INŽ. PROJEKTU	AUTORIZOVANÁ OSOBA	<b>PIK V Í T E K</b> Inženýrská a projektová kancelář	
ING. SOBOL	ING. SOBOL	ING. DALÍK	ING. SOBOL		
INVESTOR OBEC HOŘOVIČKY		OsRP RAKOVNÍK	KÚ STŘEDOČESKÝ		
NÁZEV STAVBY <b>HOŘOVIČKY KANALIZACE A ČOV</b>				ATELIER	PRAHA
				DATUM	08/2024
				STUPEŇ	DPS
				FORMÁT	A4
				MĚŘÍTKO	1:1000/200
OBSAH VÝKRESU <b>PODÉLNÝ PROFIL</b>				SOUBOR	
				ZAK. ČÍSLO	ČÍS. VÝKRESU
				<b>24 – 029</b>	<b>D.1.3</b>